

Anagrafica staz. » Nus - Les Iles



Parametri della stazione

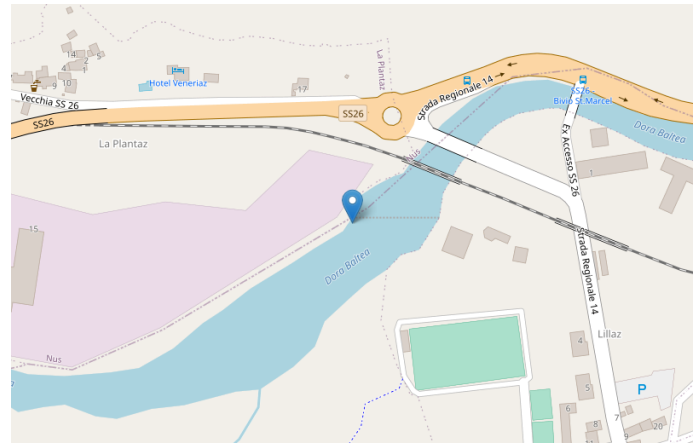
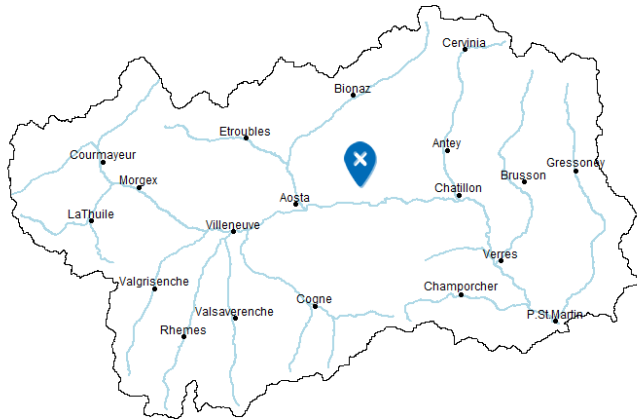
Temperatura	°C
Precipitazione (pluvio bascula)	mm
Livello idrometrico (non validato)	m
Livello idrometrico (idro Radar - non valid.)	m
Portata	m ³ /sec
Livello idrometrico - Idrometro validato	m

Rete:	Centro Funzionale VDA
Comune:	Nus
Località:	Les Iles
Comunita' montana:	Mont-Emilius
Bacino:	Dora Baltea
Pluv. riscaldato:	No
Stazione attiva:	Si
Data installazione:	01/12/2006 00:00
Data dismissione:	-
STID:	1430

Info geografiche

Quota:	534 m s.l.m.
Nord UTM:	5066430 m
Est UTM:	378580 m
Latitudine WGS84:	45.7389 °
Longitudine WGS84:	7.43818 °

Mappa



Idrometro



Località: Nus - Les Iles

Torrente: Dora Baltea

Data attivazione: 13/12/2006 00:00

Zero idrometrico: 524

Tipo di sensore: radar

La stazione è posta in corrispondenza di una soglia in cemento armato. Essendo la sezione molto larga, per le basse portate piccole incoerenze tra asta e sensore possono dare adito a importanti errori sulla stima delle stesse. È sottesa dalla centrale di Quart, ad acqua fluente, che può turbinare un massimo di 60 m³/s. I lavori per la costruzione della presa in corrispondenza dell'idrometro hanno modificato la sezione e il passaggio di portata sotto l'idrometro, necessitando una revisione della scala delle portate.

Affidabilità del dato

Periodo	Livello di affidabilità *
dal 14/05/2007 al 29/04/2018	1
dal 01/01/2007 al 13/05/2007	2
dal 30/04/2018 in avanti	3

Il livello di affidabilità riportato è quello prevalente del periodo di riferimento.

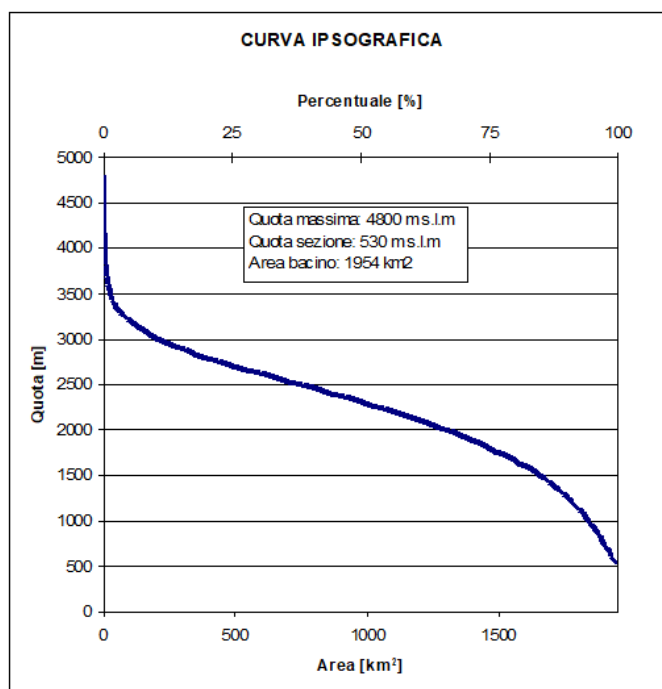
* N.B.

Affidabilità 1 dato idrometrico/scala di deflusso sono affidabili e il fondo alveo risulta abbastanza stabile.

Affidabilità 2 dato idrometrico/scala di deflusso non molto affidabile o fondo alveo mobile.

Affidabilità 3 dato idrometrico/scala di deflusso non affidabile. Distribuito all'utenza previa motivata richiesta.

Curva Ipsografica



Curva ipsografica del bacino sotteso dalla sezione idrometrica di Nus - Les Iles.